

UCHWAŁA II/10/2024
RADY GMINY SKOROSZYCE

z dnia 29 maja 2024 r.

w sprawie wyznaczenia obszaru zdegradowanego i obszaru rewitalizacji na terenie Gminy Skoroszyce

Na podstawie art. 18 ust. 2 pkt 15 ustawy z dnia 8 marca 1990 r. o samorządzie gminnym (tj. Dz.U z 2024 r. poz. 609 ze zm.), art. 8 ust. 1 i art.13 ustawy z dnia 9 października 2015 r. o rewitalizacji (tj. Dz.U. z 2024 r. poz. 278) **Rada Gminy w Skoroszycach uchwala co następuje:**

§ 1.

1. Wyznacza się obszary zdegradowane i obszary rewitalizacji w Gminie Skoroszyce: Brzeziny, Chróścina, Czarnolas, Giełczyce, Makowice, Mroczkowa, Pniewie, Sidzina, Skoroszyce, Stary Grodków w granicach określonych na załącznikach mapowych od nr 1 do nr 6 będących integralną częścią niniejszej uchwały.

§ 2.

Wykonanie uchwały powierza się Wójtowi Gminy Skoroszyce

§ 3.

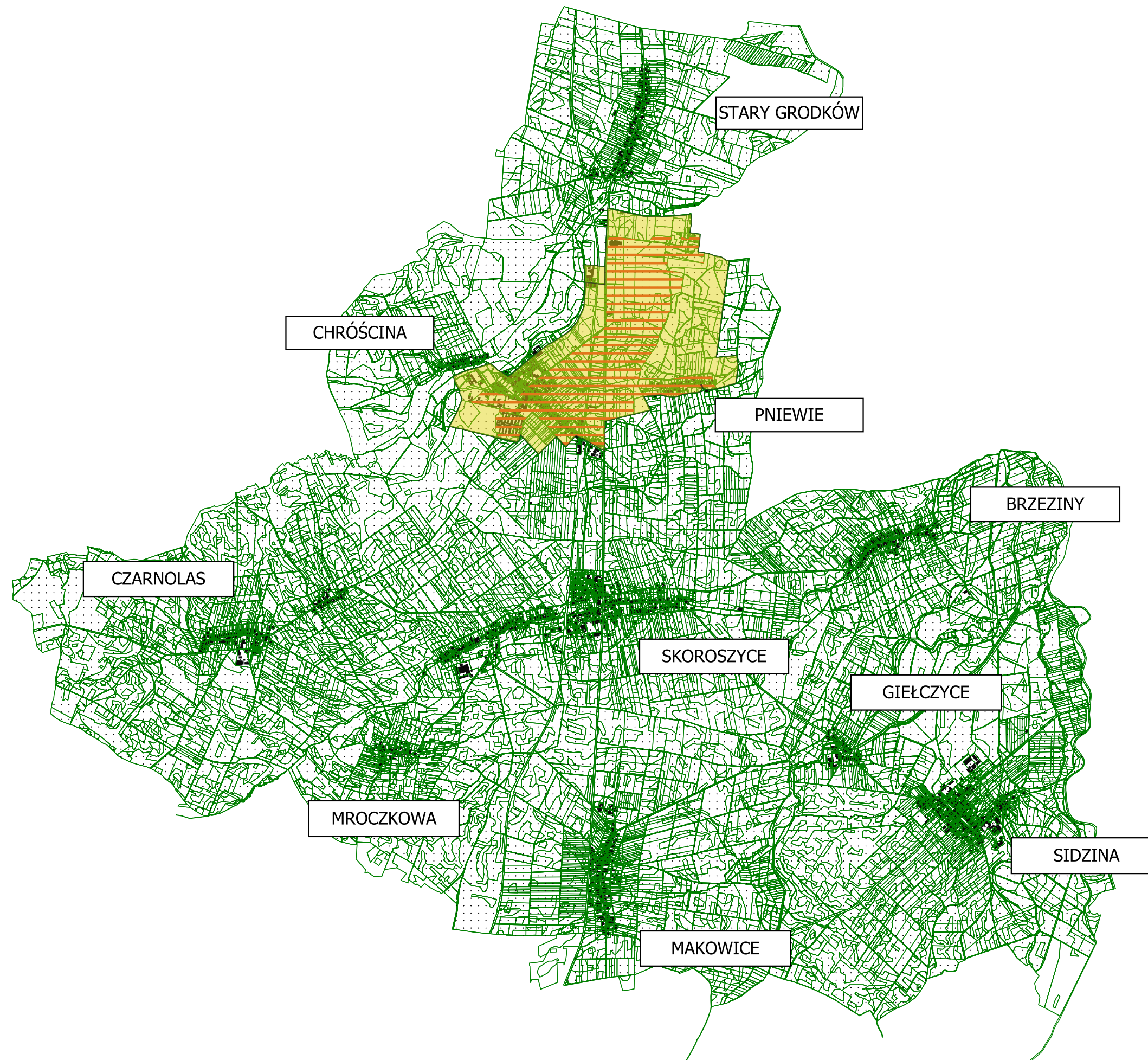
Uchwała wchodzi w życie po upływie 14 dni od dnia jej ogłoszenia w Dzienniku Urzędowym Województwa Opolskiego.

Przewodniczący Rady Gminy
Skoroszyce

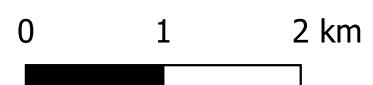
Rafał Kraska

GRANICE OBSZARU ZDEGRADOWANEGO I OBSZARU REWITALIZACJI - GMINA SKOROSZYCE - MAPA POGLĄDOWA



ZAŁ. NR 1



SKALA 1:55000

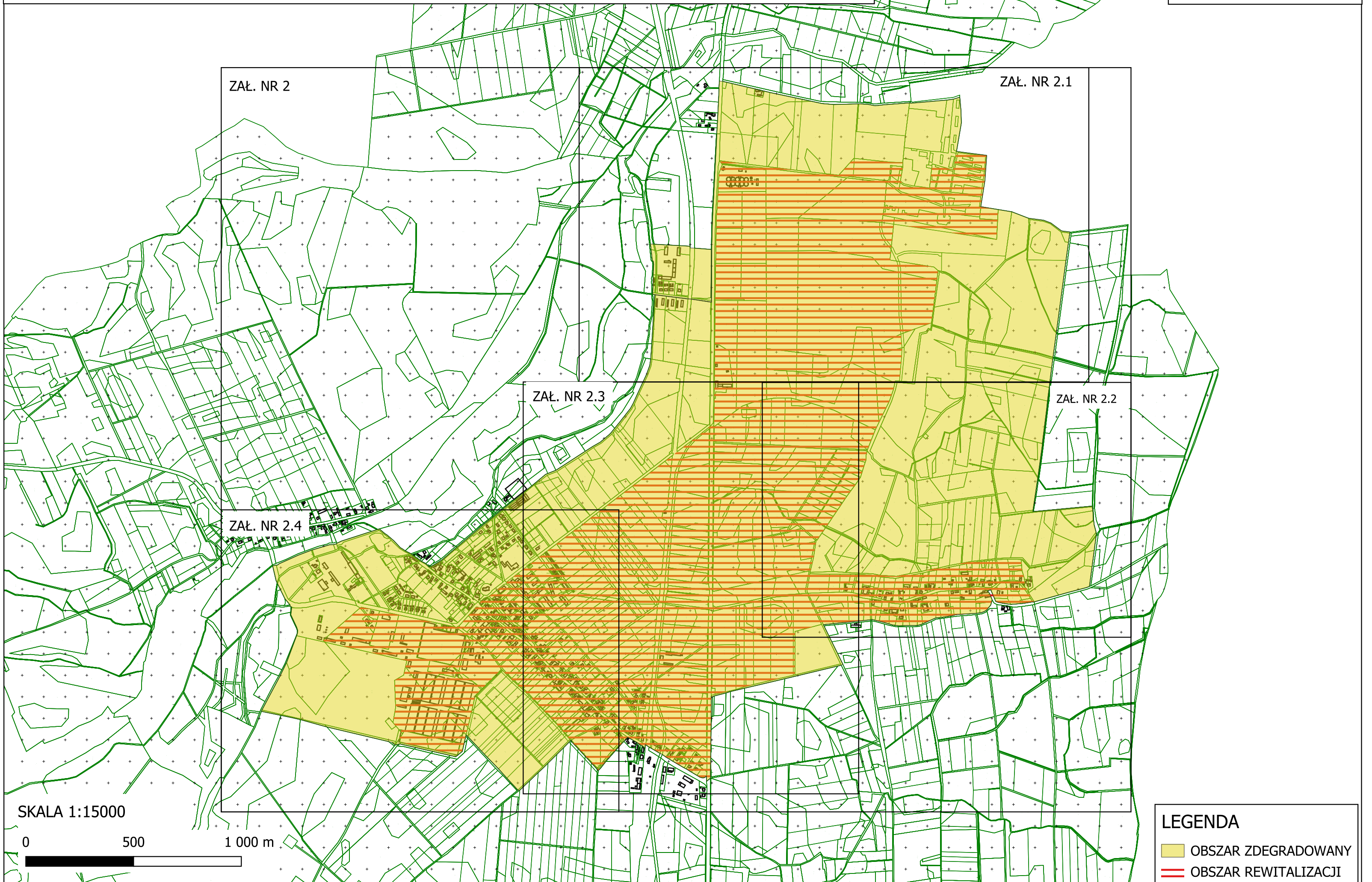


LEGENDA

-  OBSZAR ZDEGRADOWANY
-  OBSZAR REWITALIZACJI

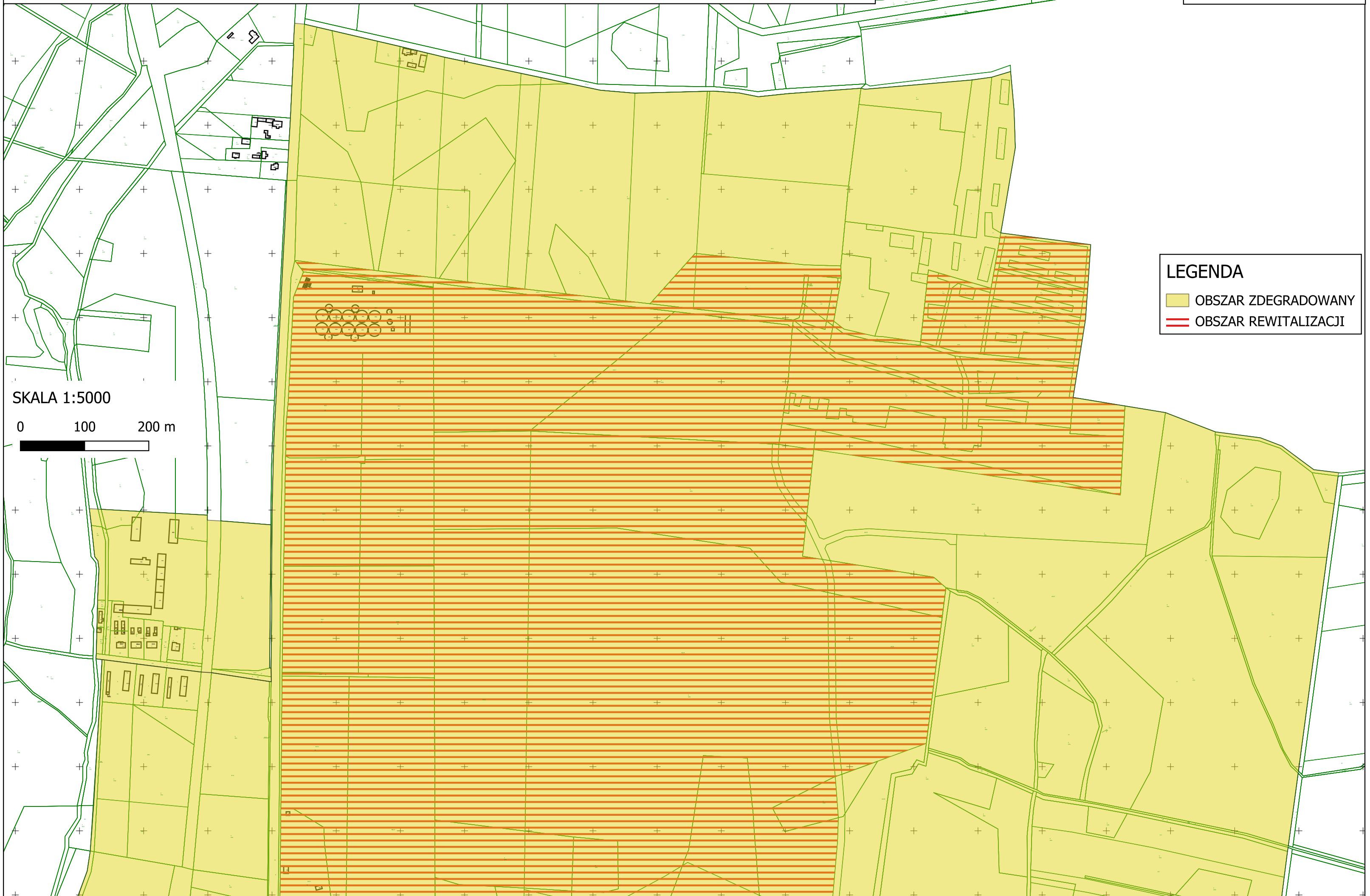
GRANICE OBSZARU ZDEGRADOWANEGO I OBSZARU REWITALIZACJI - MAPA POGLĄDOWA

ZAŁ. NR 2



GRANICE OBSZARU ZDEGRADOWANEGO I OBSZARU REVITALIZACJI



ZaŁ. NR 2.1



SKALA 1:5000

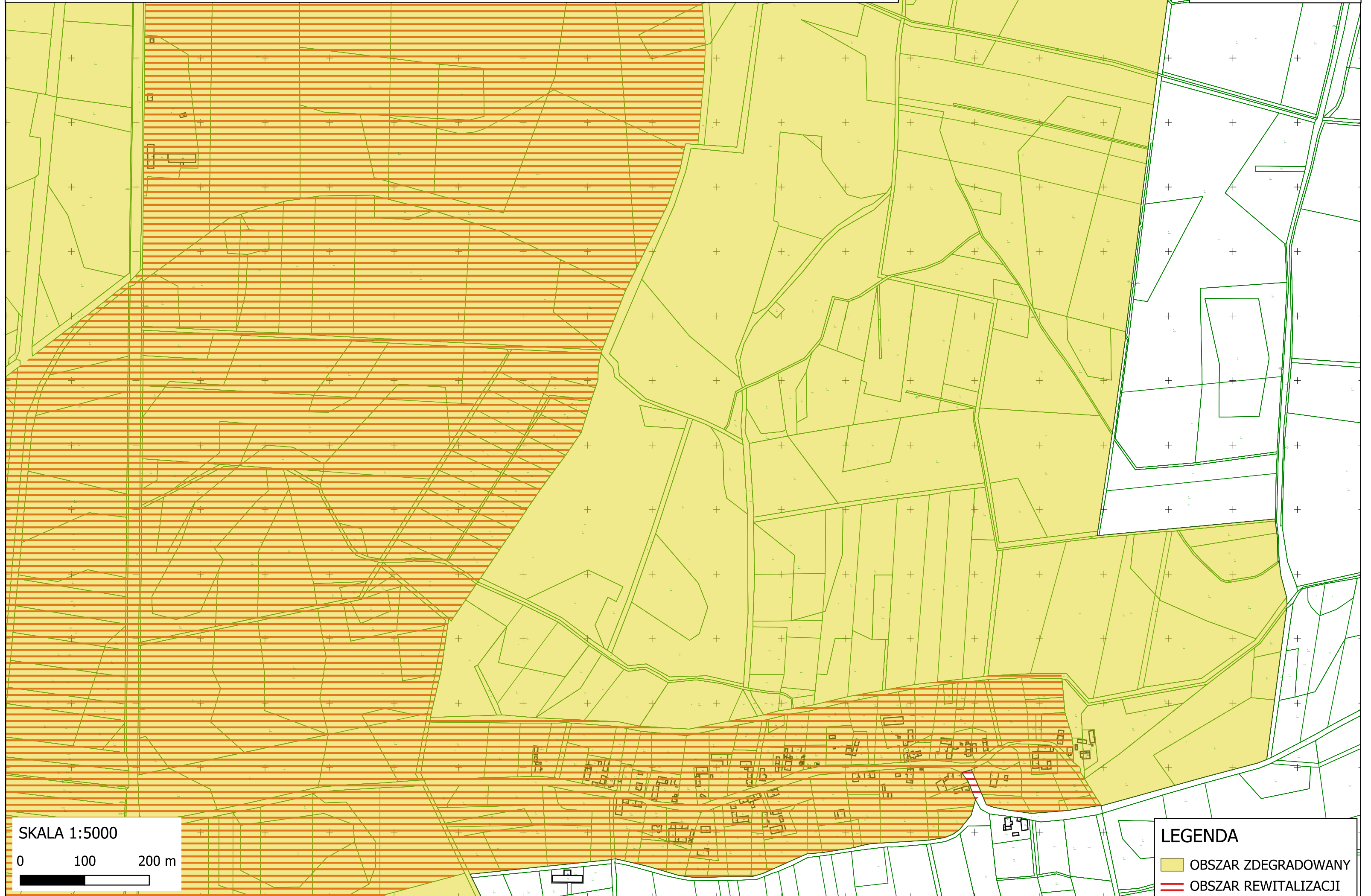
0 100 200 m

LEGENDA

-  OBSZAR ZDEGRADOWANY
-  OBSZAR REVITALIZACJI

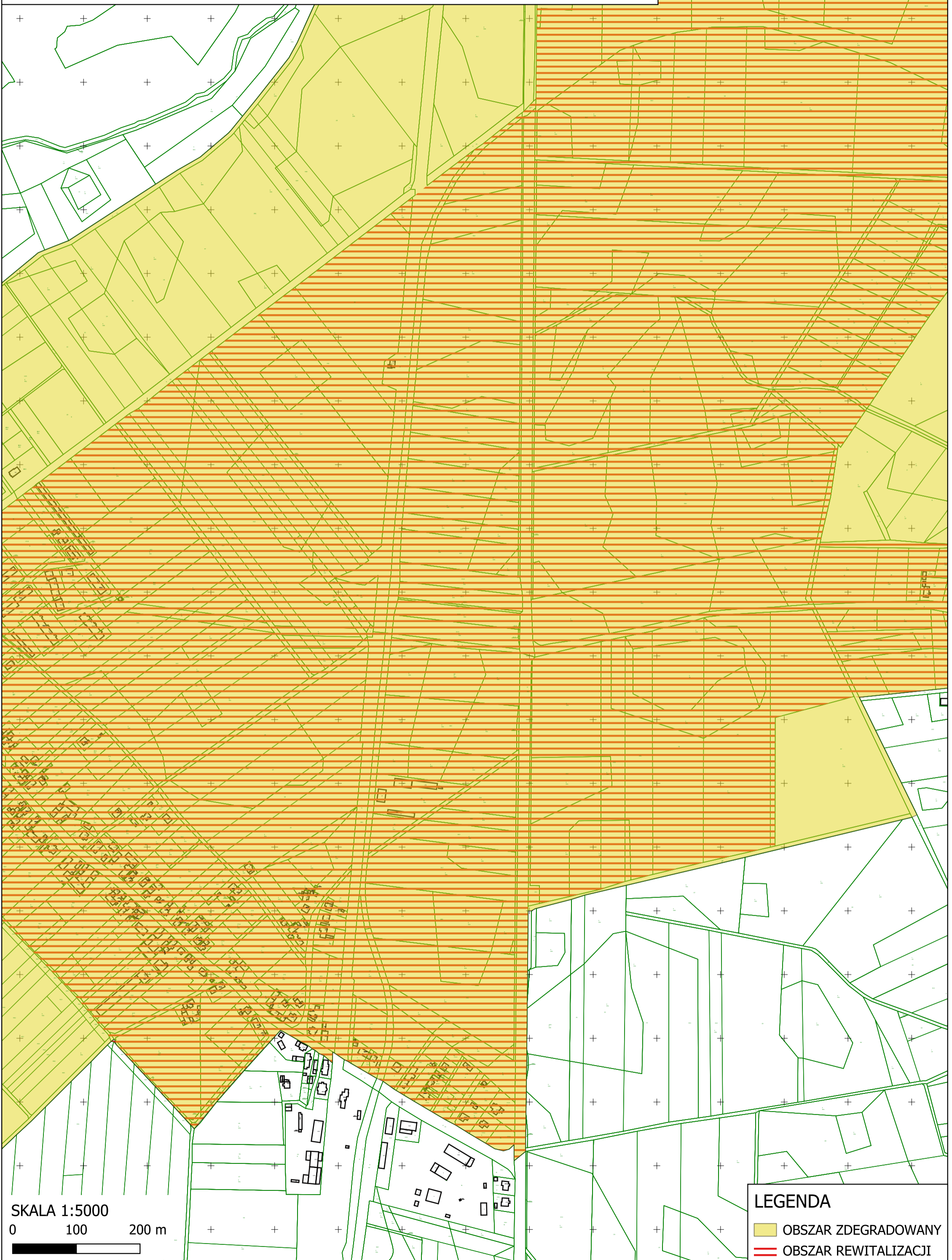
GRANICE OBSZARU ZDEGRADOWANEGO I OBSZARU REWITALIZACJI

ZAŁ. NR 2.2



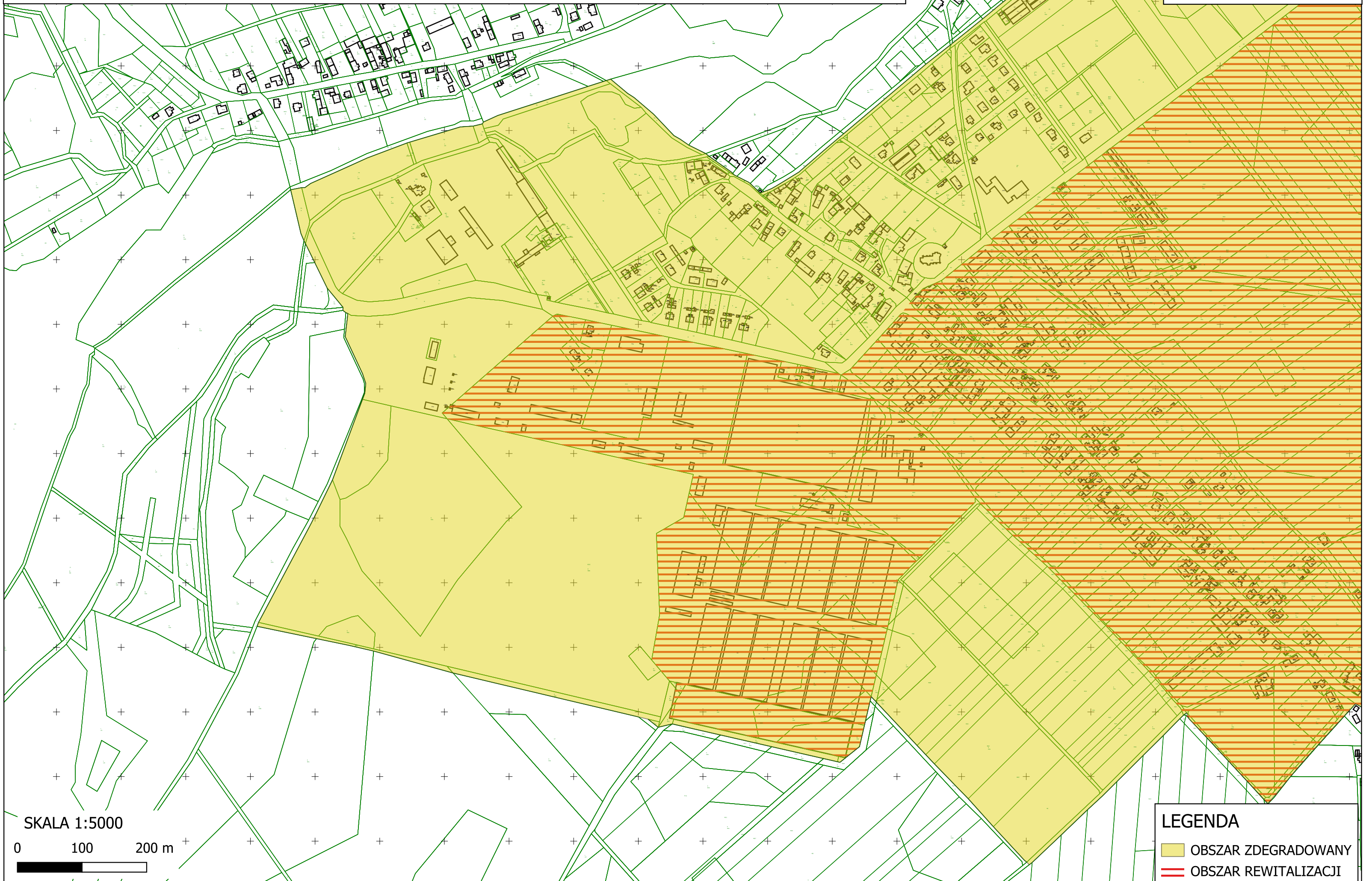
GRANICE OBSZARU ZDEGRADOWOWANEGO I OBSZARU REWITALIZACJI

ZAŁ. NR 2.3



GRANICE OBSZARU ZDEGRADOWANEGO I OBSZARU REWITALIZACJI



ZAŁ. NR 2.4



SKALA 1:5000

0 100 200 m

LEGENDA

-  OBSZAR ZDEGRADOWANY
-  OBSZAR REWITALIZACJI

UZASADNIENIE

Uzasadnienie do projektu uchwały Rady Gminy Skoroszyce sprawie wyznaczenia obszaru zdegradowanego i obszaru rewitalizacji

Ustawa z dnia 9 października 2015 roku o rewitalizacji wprowadziła ustawową definicję pojęcia „rewitalizacja” oraz szereg wymogów formalnoprawnych określających m.in. zasady, tryb przygotowania, prowadzenia oraz oceny procesu rewitalizacji. Jednym z tych wymogów, zasadniczo warunkiem wstępnym do całego procesu, jest opracowanie diagnozy służącej wyznaczeniu obszaru zdegradowanego i obszaru rewitalizacji. Do przygotowania wspomnianego dokumentu wykorzystuje się obiektywne i weryfikowalne mierniki i metody badawcze. Na podstawie dokonanych analiz rada gminy wyznacza, w drodze uchwały, z własnej inicjatywy obszar zdegradowany i obszar rewitalizacji.

Niniejszy projekt uchwały czyni zadość wymogom ustawowym i został opracowany na podstawie Diagnozy Gminnego Programu Rewitalizacji Gminy Skoroszyce służącego wyznaczeniu obszaru zdegradowanego i obszaru rewitalizacji tzn. obszaru charakteryzującego się koncentracją negatywnych zjawisk społecznych. Zgodnie z art. 9 ust. 1 Ustawy z dnia 9 października 2015 r. o rewitalizacji, zaliczyć do nich można w szczególności: bezrobocie, ubóstwo, przestępczość, wysoką liczbę mieszkańców będących osobami ze szczególnymi potrzebami, niski poziom edukacji lub kapitału społecznego.

Jednocześnie należy podkreślić, że za obszar zdegradowany (a następnie obszar rewitalizacji) można uznać te fragmenty obszaru, które charakteryzują się koncentracją negatywnych zjawisk społecznych oraz równoczesnym występowaniem na tym obszarze co najmniej jednego z negatywnych zjawisk: gospodarczych, środowiskowych, przestrzenno-funkcjonalnych lub technicznych.